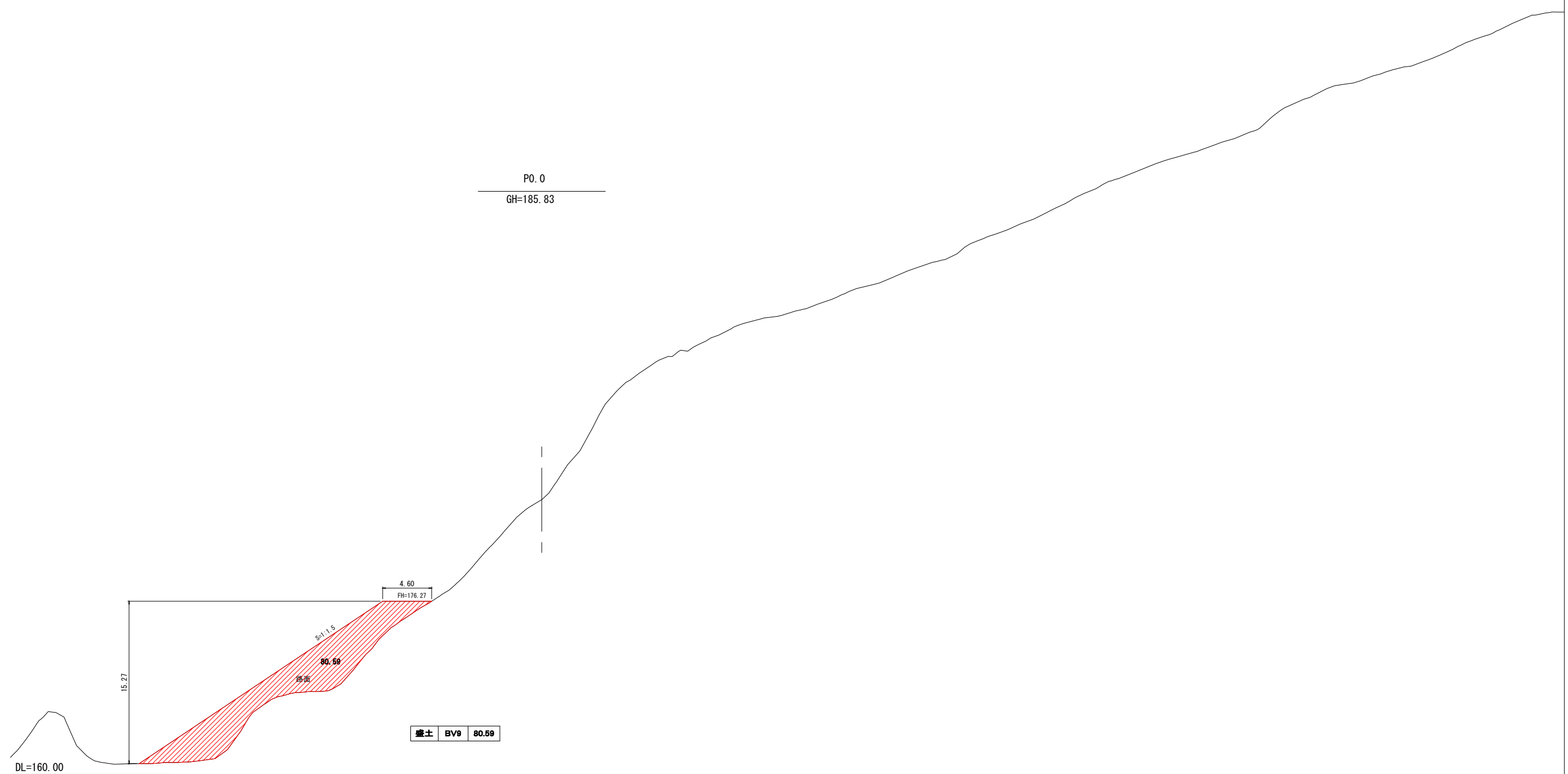


公益財団法人 エコサイクル高知			
工事種別	エコ高知（佐川）第2号 佐川町加茂管理型 産業廃棄物最終処分場工事用道路（その1）工事		
図面名称	計画平面図	縮尺	1:1000
路線河川名			
工事箇所	高知県 高岡郡 佐川町 加茂		
設計種別	実施図	図面番号	1
事務所名	佐川町事務所	図番	14
会社名			

横断図

S=1:200

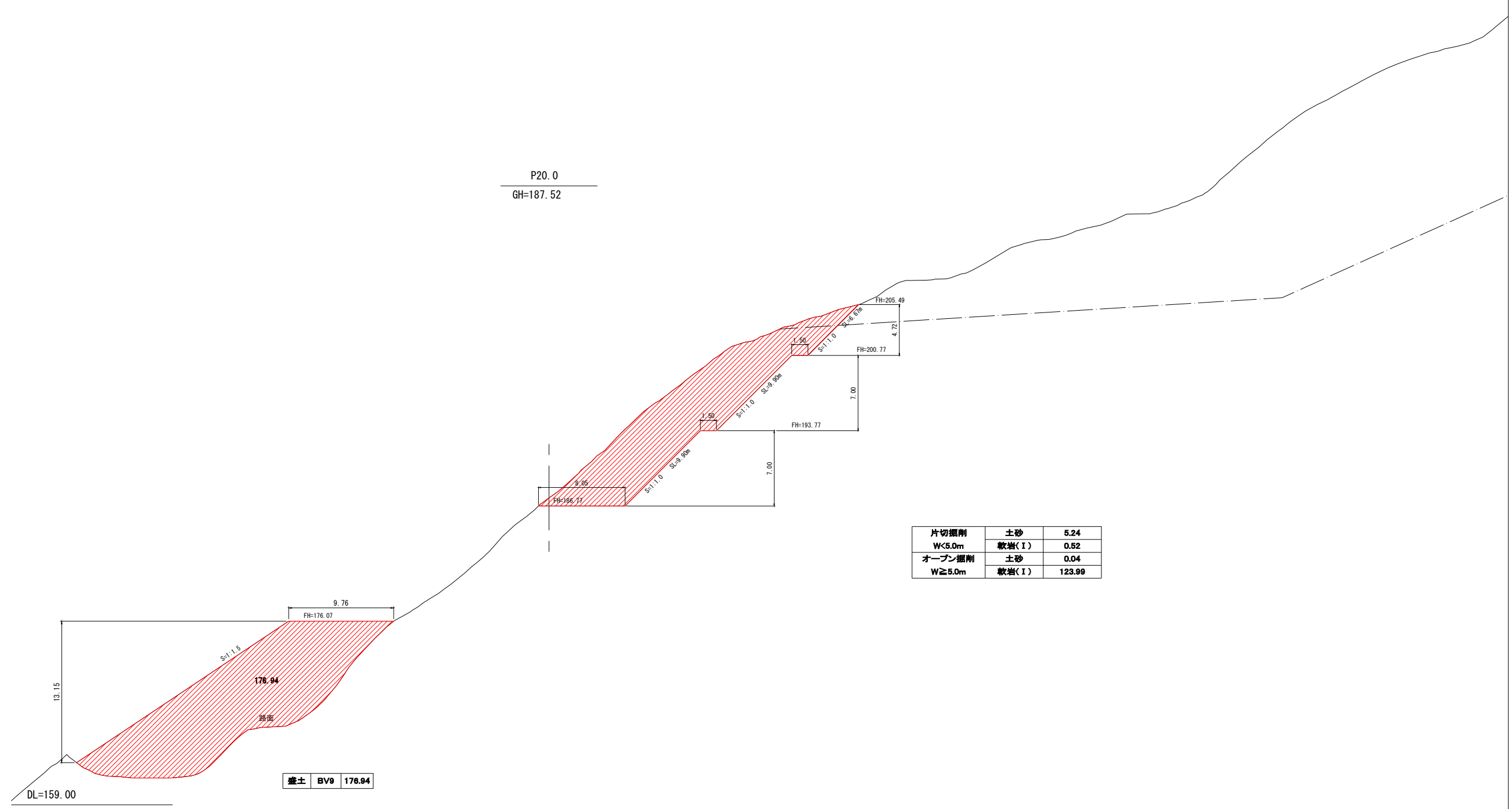


盛土 BV9 80.59

公益財団法人 エコサイクル高知			
工事種別	エコ高知（佐川）第2号 佐川町加茂管理型産業廃棄物最終処分場工事用道路（その1）工事		
図面名称	計画断面図	縮尺	1:200
路線河川名			
工事箇所	高知県 高岡郡 佐川町 加茂		
設計種別	実施図	図 番 号	2 14
事務所名	佐川町事務所		
会社名			

横断図

S=1:200

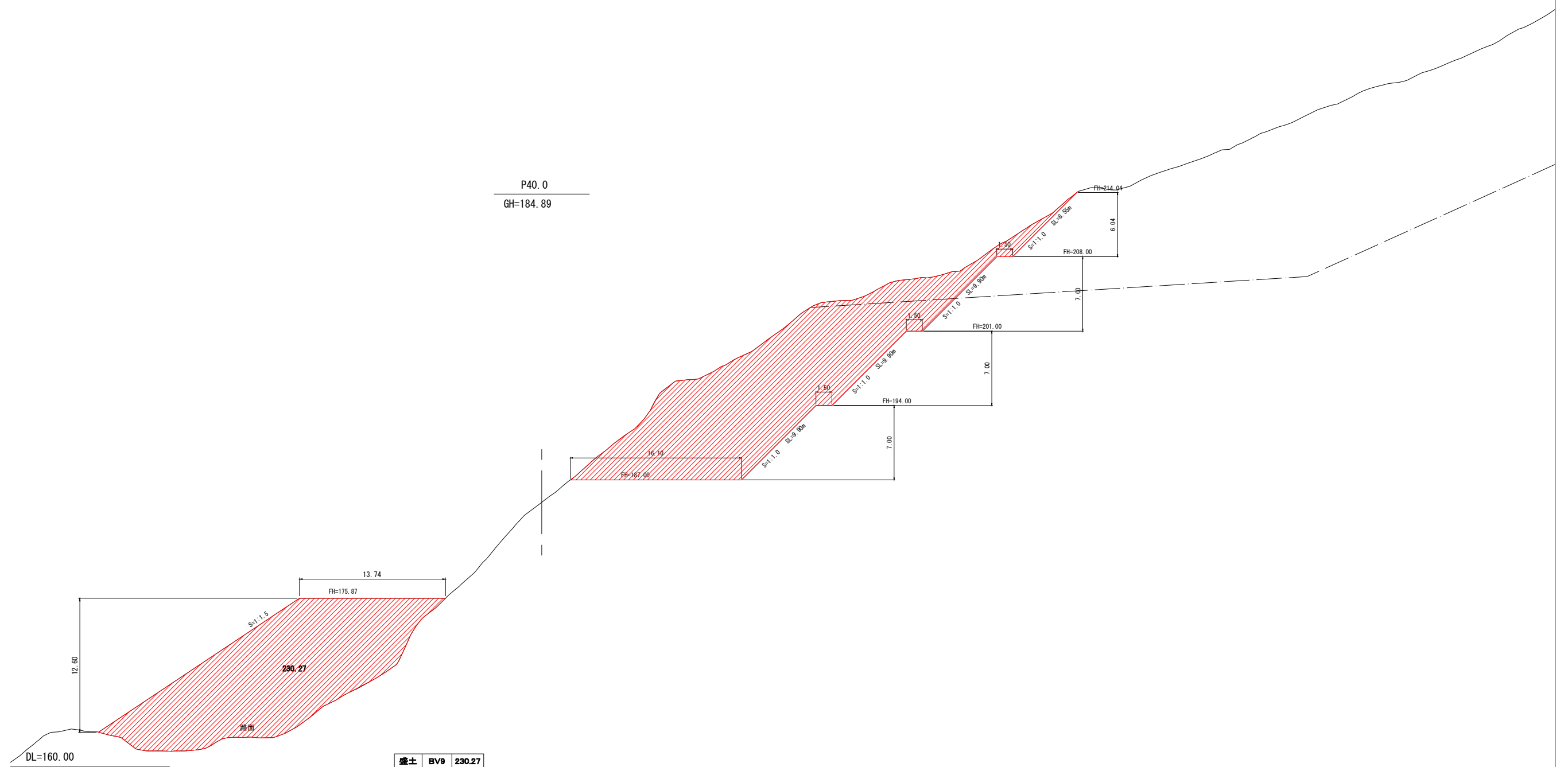


盛土 BV9 176.94

公益財団法人 エコサイクル高知			
工事種別	エコ高知(佐川)第2号 佐川町加茂管理型産業廃棄物最終処分場工事用道路(その1)工事		
図面名称	計画断面図	縮尺	1:200
路線河川名			
工事箇所	高知県 高岡郡 佐川町 加茂		
設計種別	実施図	図 番 号	3 14
事務所名	佐川町事務所		
会社名			

横断図

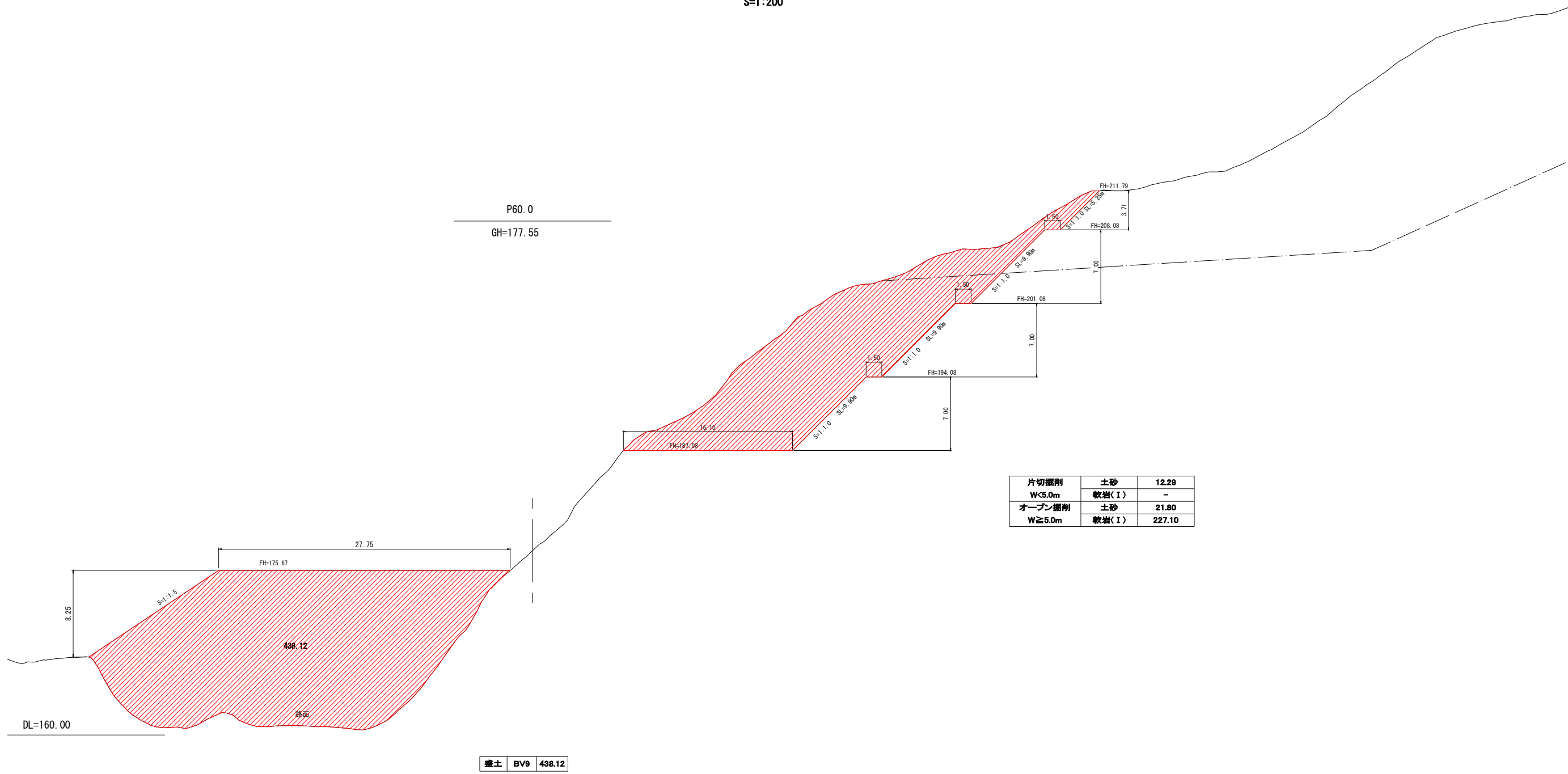
S=1:200



公益財団法人 エコサイクル高知			
工事種別	エコ高知（佐川）第2号 佐川町加高管理型産業廃棄物最終処分場工事用道路（その1）工事		
図面名称	計画断面図	縮尺	1:200
路線河川名			
工事箇所	高知県 高岡郡 佐川町 加茂		
設計種別	実施図	図 番 号	4 14
事務所名	佐川町事務所		
会社名			

横断図

S=1:200

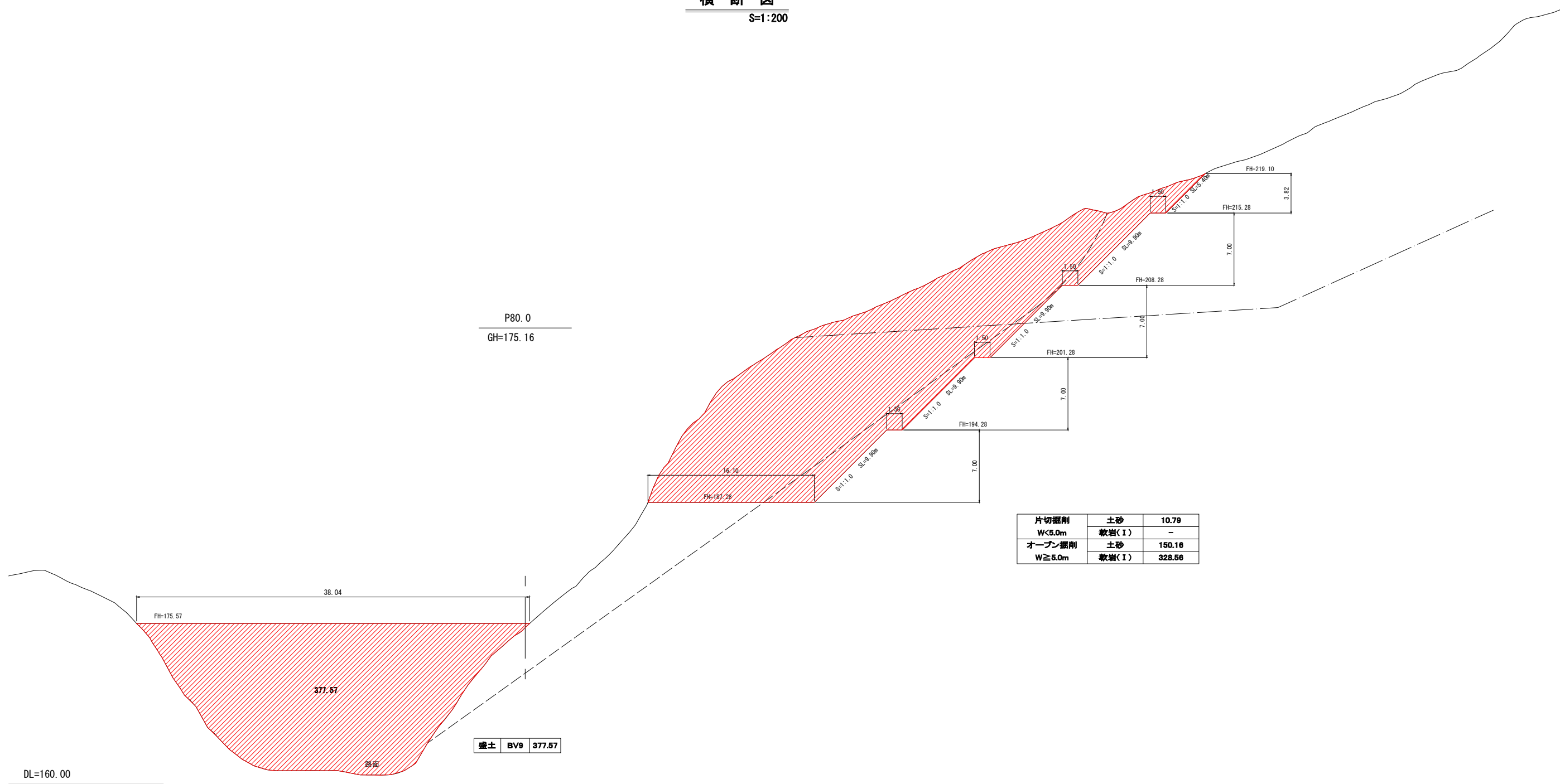


盛土 BV9 438.12

公益財団法人 エコサイクル高知			
工事種別	エコ高知(佐川)第2号 佐川町加茂管理型 産業廃棄物最終処分場工事用道路(その1)工事		
図面名称	計画断面図	縮尺	1:200
路線河川名			
工事箇所	高知県 高岡郡 佐川町 加茂		
設計種別	実施図	図面番号	5
事務所名	佐川町事務所		14
会社名			

横断図

S=1:200



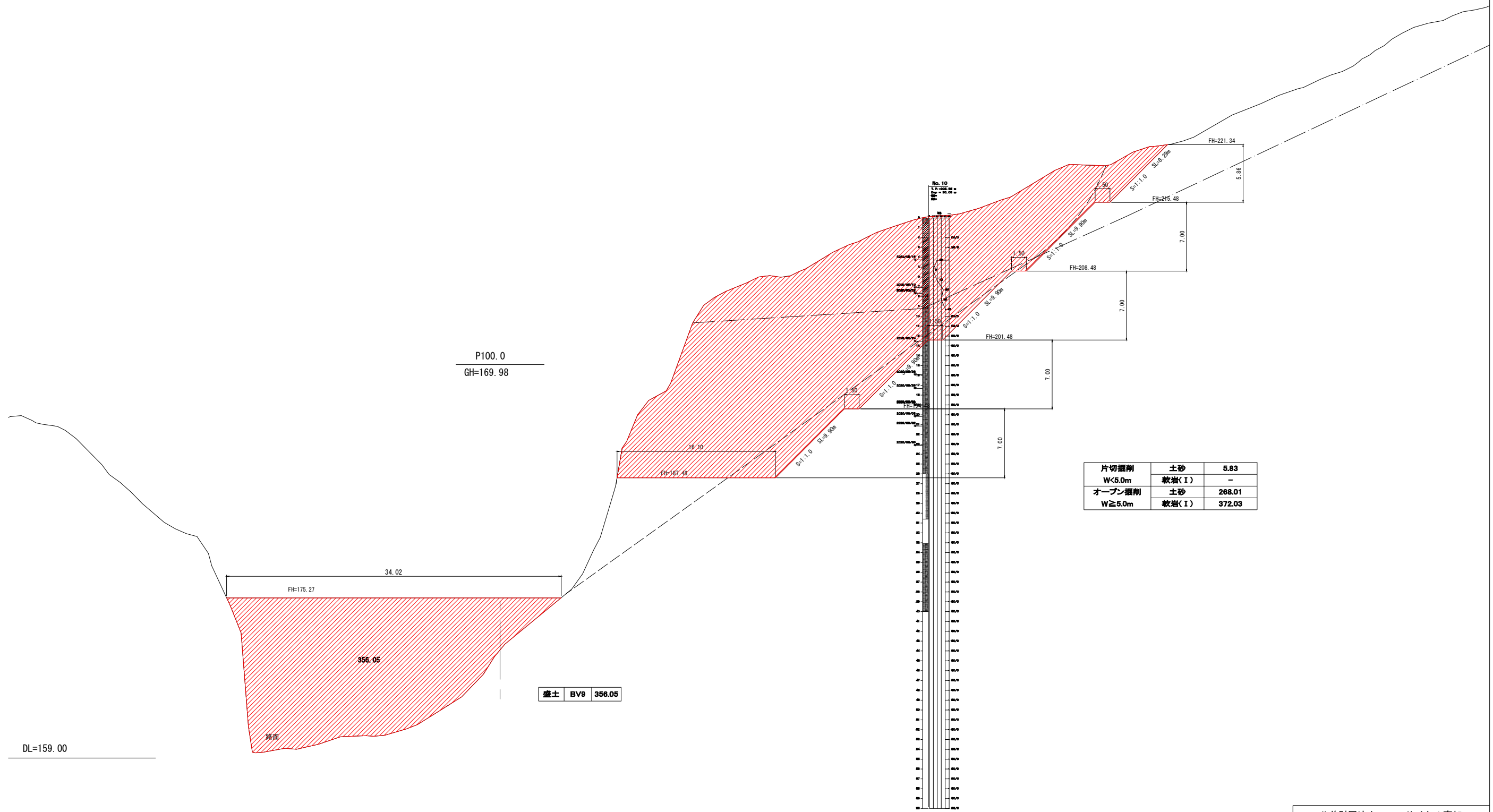
片切掘削	土砂	10.79
W<5.0m	軟岩(I)	-
オープン掘削	土砂	150.16
W≥5.0m	軟岩(I)	328.56

盛土 BV9 377.57

公益財団法人 エコサイクル高知			
工事種別	エコ高知(佐川)第2号 佐川町加茂管理型産業廃棄物最終処分場工事用道路(その1)工事		
図面名称	計画断面図	縮尺	1:200
路線河川名			
工事箇所	高知県 高岡郡 佐川町 加茂		
設計種別	実施図	図面番	6
事務所名	佐川町事務所		
会社名		図番	14

横断図

S=1:200



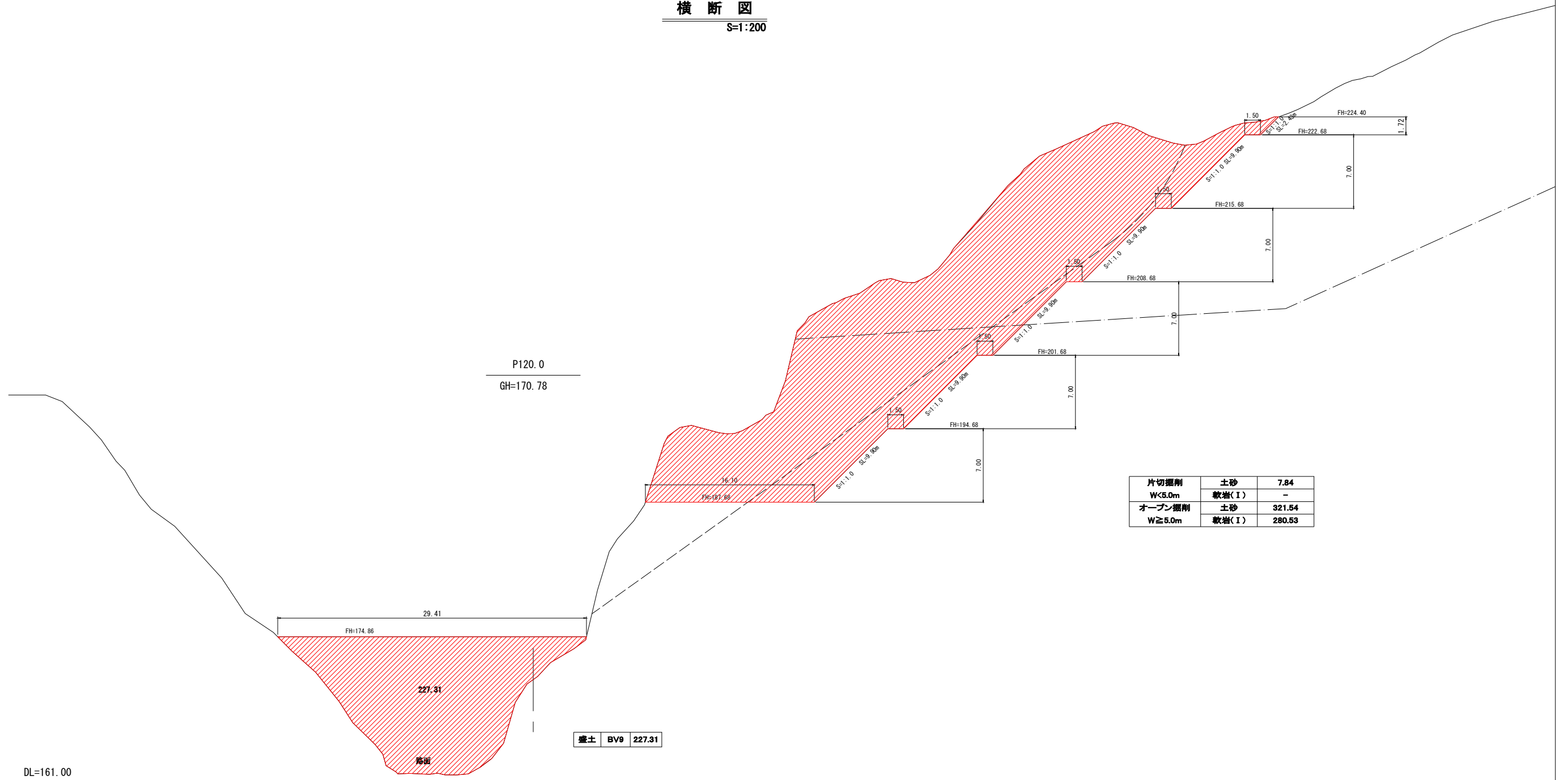
片切掘削	土砂	5.83
W<5.0m	軟岩(I)	-
オープン掘削	土砂	268.01
W≥5.0m	軟岩(I)	372.03

盛土 BV9 356.05

公益財団法人 エコサイクル高知			
工事種別	エコ高知(佐川)第2号 佐川町加茂管理型産業廃棄物最終処分場工事用道路(その1)工事		
図面名称	計画断面図	縮尺	1:200
路線河川名			
工事箇所	高知県 高岡郡 佐川町 加茂		
設計種別	実施図	図番	7
事務所名	佐川町事務所		
会社名		面番	14

横断図

S=1:200

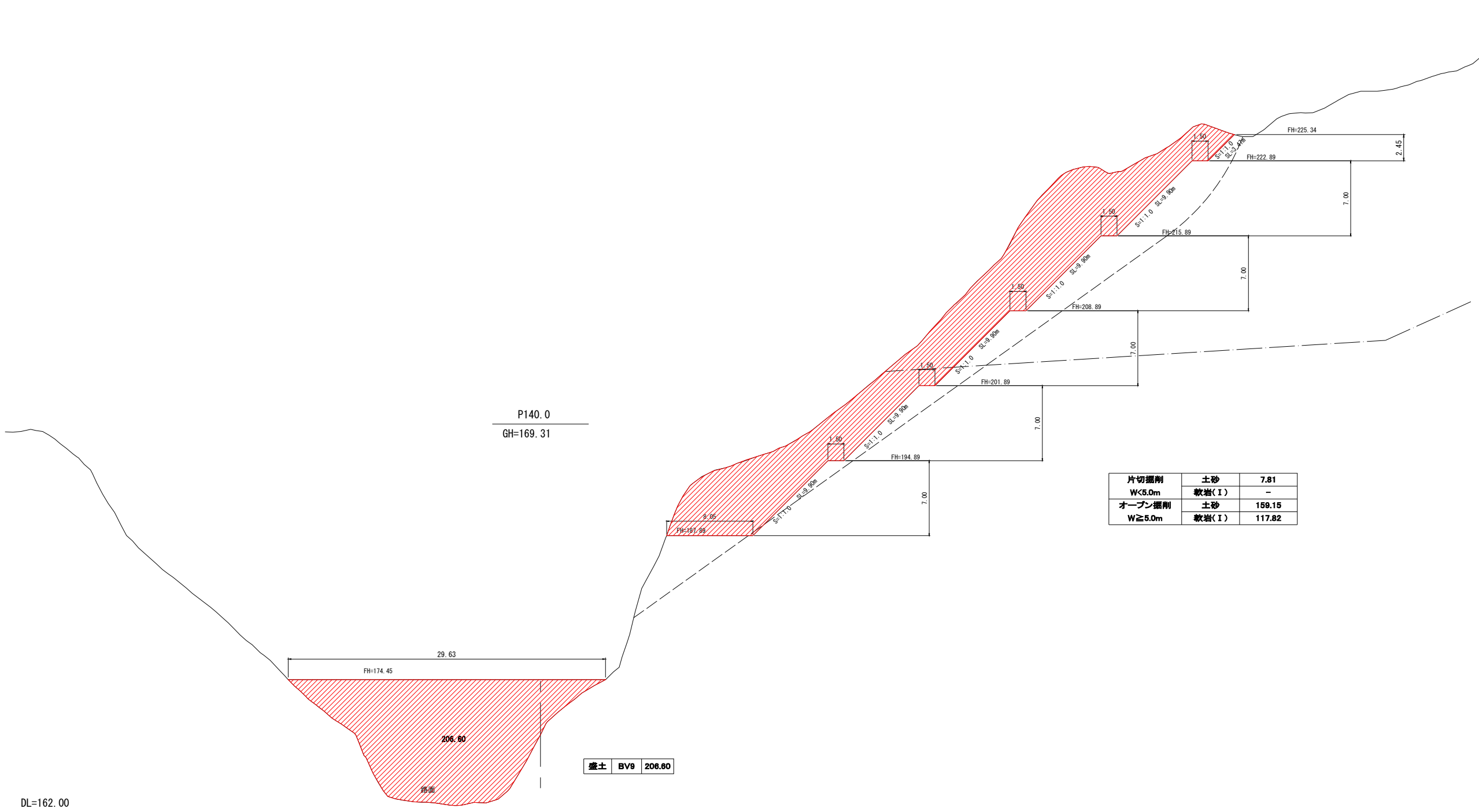


盛土 BV9 227.31

公益財団法人 エコサイクル高知			
工事種別	エコ高知(佐川)第2号 佐川町加茂管理型産業廃棄物最終処分場工事用道路(その1)工事		
図面名称	計画断面図	縮尺	1:200
路線河川名			
工事箇所	高知県 高岡郡 佐川町 加茂		
設計種別	実施図	図番	8
事務所名	佐川町事務所		
会社名		面番	14

横断図

S=1:200

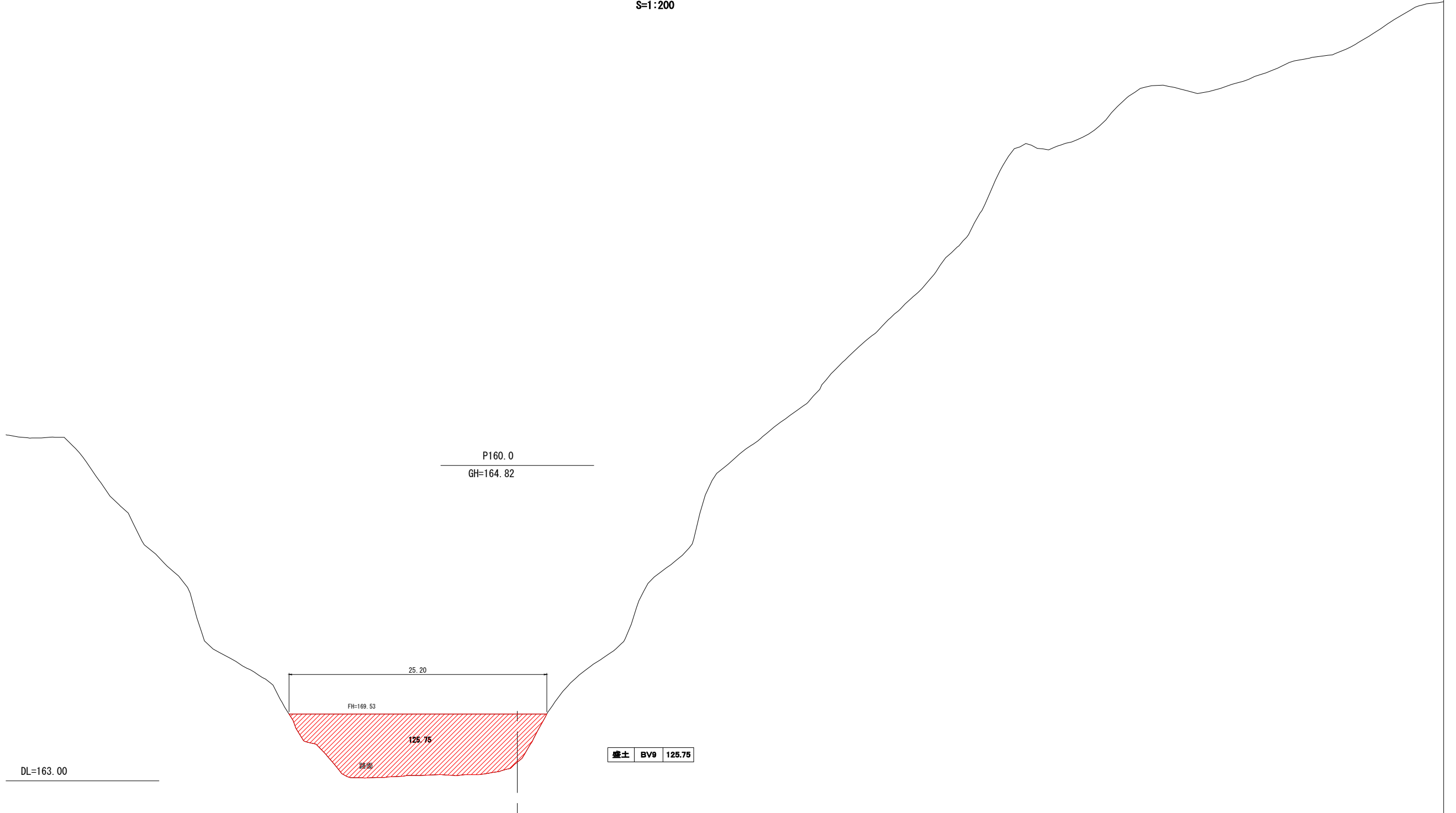


片切掘削	土砂	7.81
W<5.0m	軟岩(I)	-
オープン掘削	土砂	159.15
W≥5.0m	軟岩(I)	117.82

公益財団法人 エコサイクル高知			
工事種別	エコ高知(佐川)第2号 佐川町加茂管理型 産業廃棄物最終処分場工事用道路(その1)工事		
図面名称	計画断面図	縮尺	1:200
路線河川名			
工事箇所	高知県 高岡郡 佐川町 加茂		
設計種別	実施図	図 番 号	9 14
事務所名	佐川町事務所		
会社名			

横断図

S=1:200

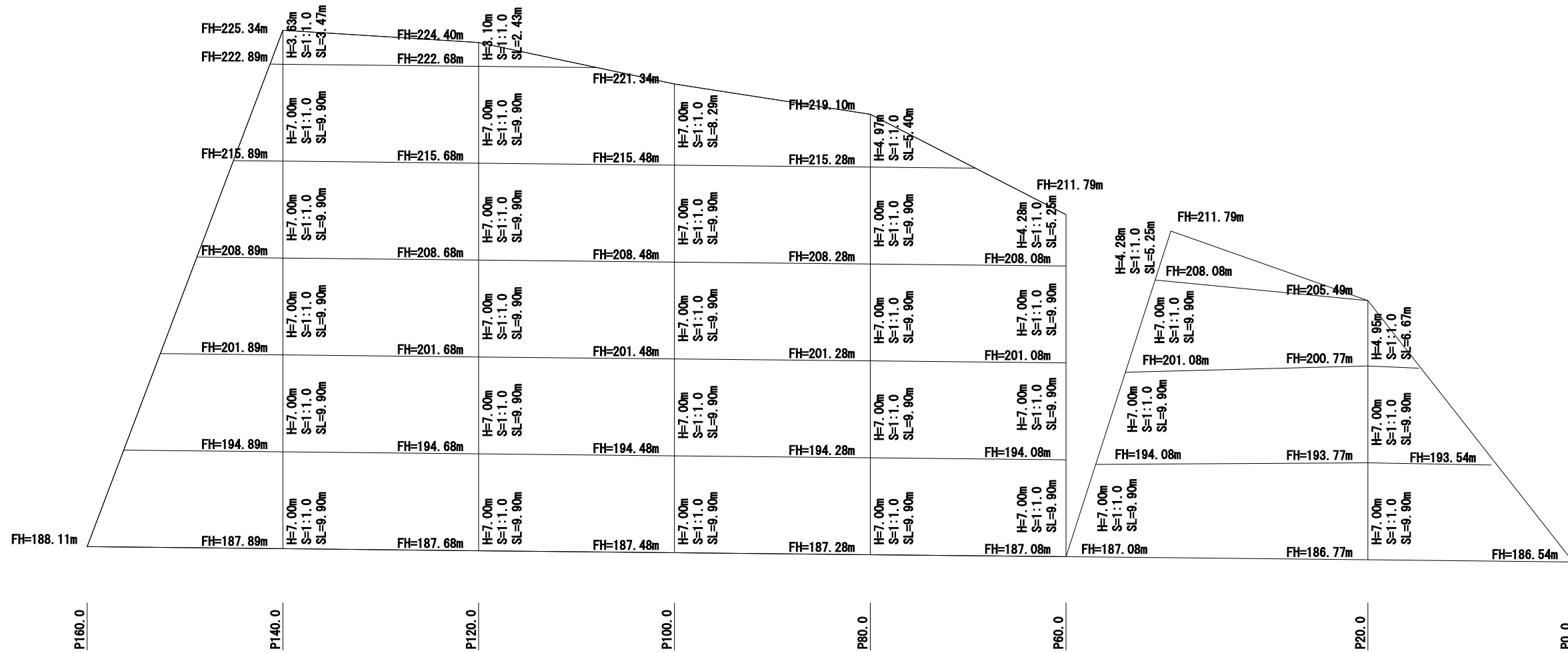


盛土 BV9 125.75

公益財団法人 エコサイクル高知			
工事種別	エコ高知（佐川）第2号 佐川町加茂管理型産業廃棄物最終処分場工事用道路（その1）工事		
図面名称	計画断面図	縮尺	1:200
路線河川名			
工事箇所	高知県 高岡郡 佐川町 加茂		
設計種別	実施図	図 番 号	10 14
事務所名	佐川町事務所		
会社名			

展開図

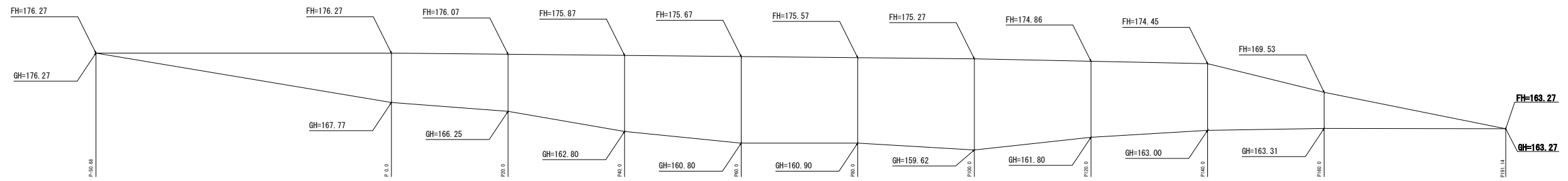
S=1:250



切土のり面 植生基材吹付 t=10.0cm

公益財団法人 エコサイクル高知			
工事種別	エコ高知(佐川)第2号 佐川町加茂管理型 産業廃棄物最終処分場工事用道路(その1)工事		
図面名称	展開図	縮尺	1:250
路線河川名			
工事箇所	高知県 高岡郡 佐川町 加茂		
設計種別	実施図	図番	11
事務所名	佐川町事務所	面番	14
会社名			

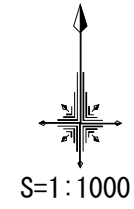
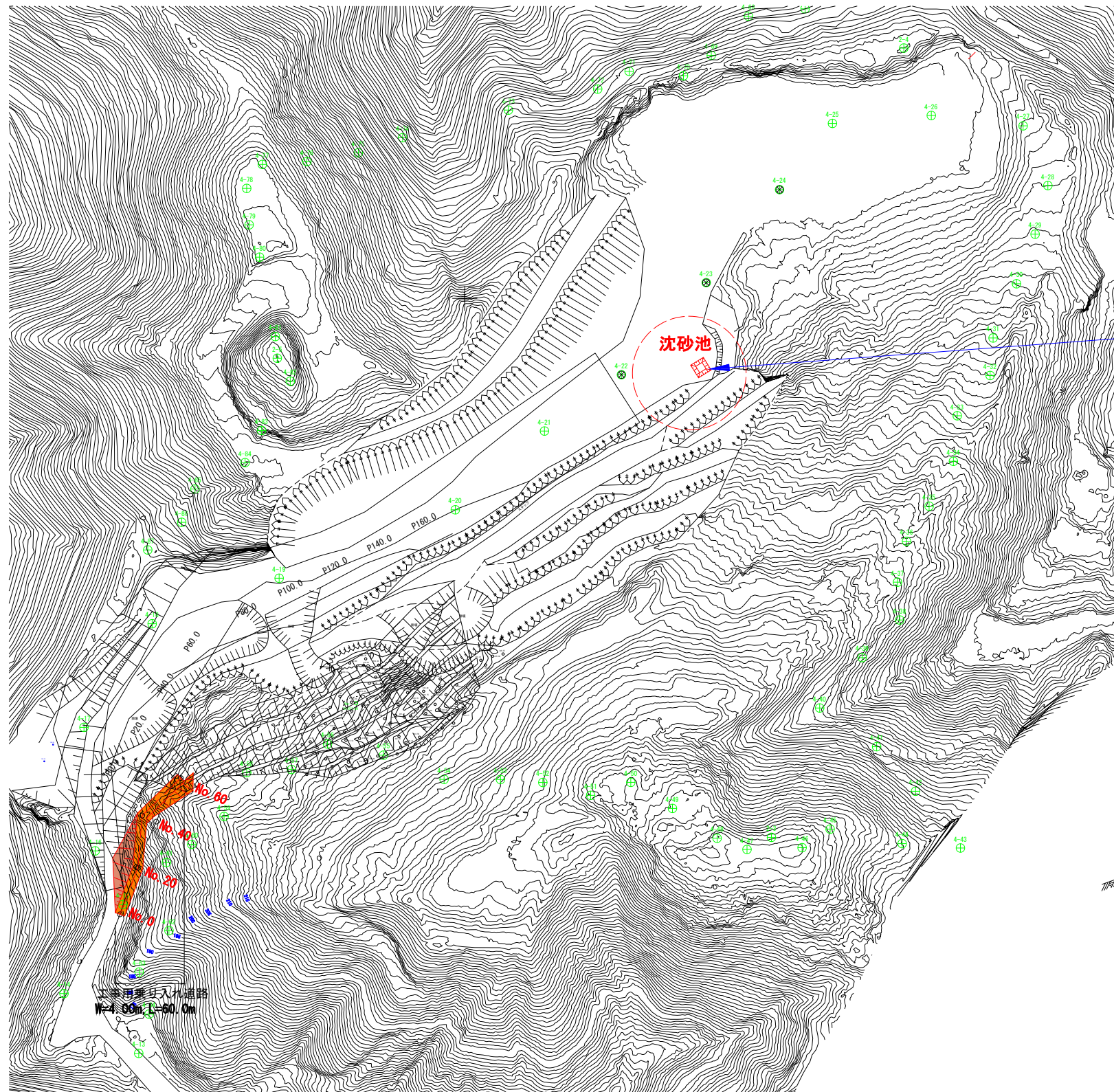
末端盛土縦断図
S=1:400



公益財団法人 エコサイクル高知			
工事種別	エコ高知（佐川）第2号 佐川町加茂管理型産業廃棄物最終処分場工事用道路（その1）工事		
図面名称	計画縦断図	縮尺	1:400
路線河川名			
工事箇所	高知県 高岡郡 佐川町 加茂		
設計種別	実施図	図 番 号	12
事務所名	佐川町事務所		14
会社名			

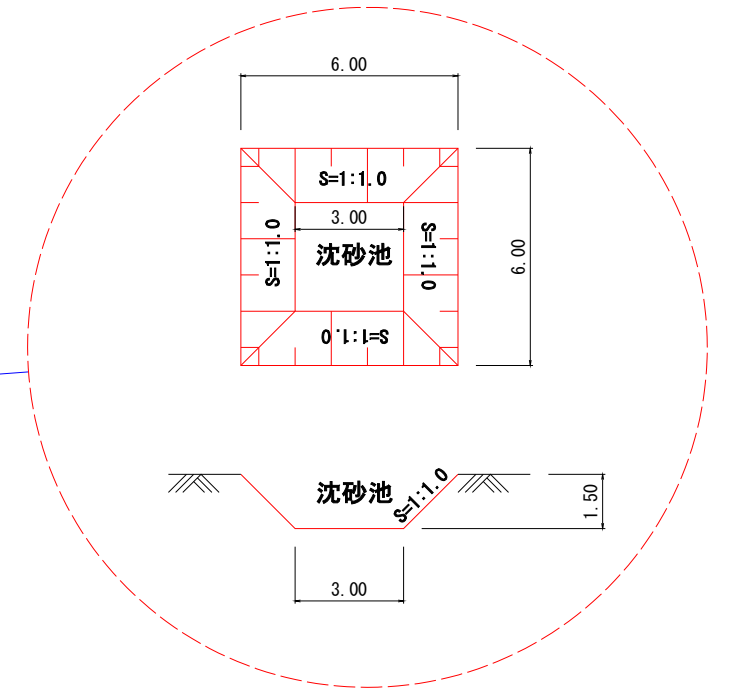
仮設平面図

S=1:1000



拡大図

S=1:100

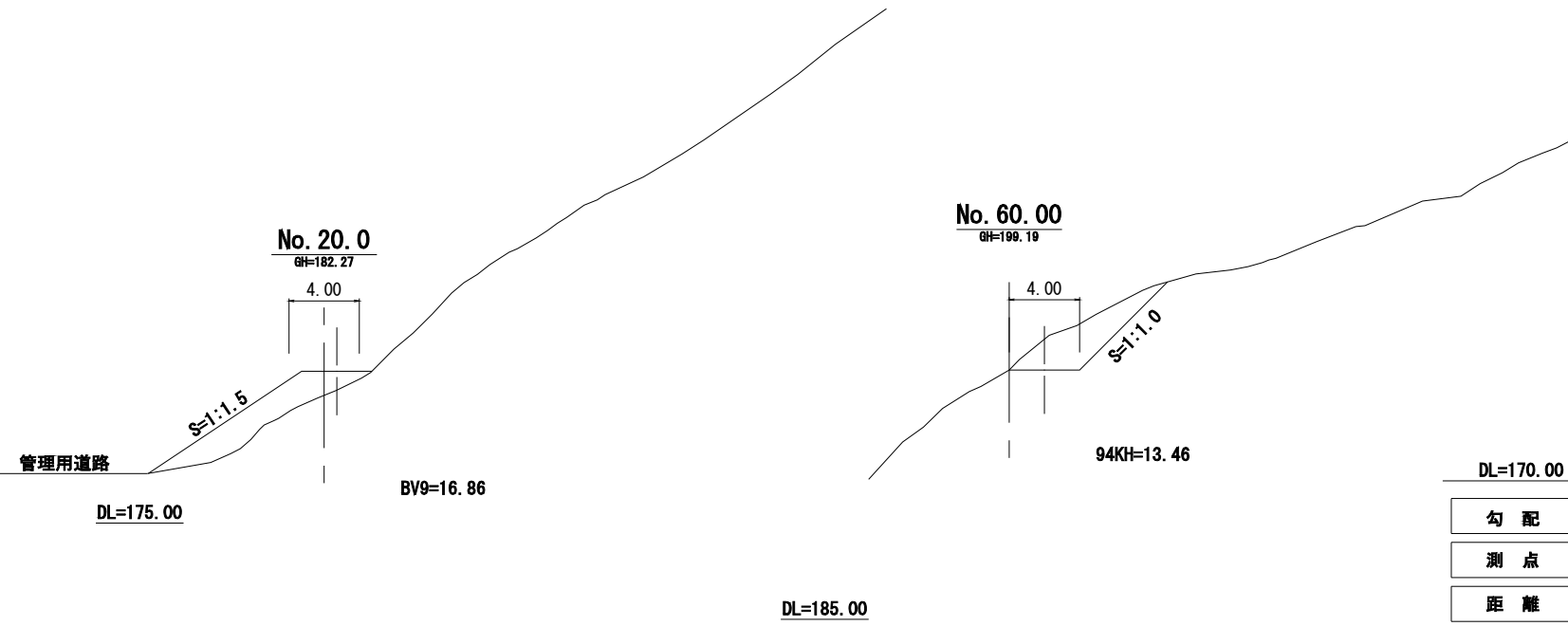


$$1/3 * 1.5 * (6^2 + 3 * 6 + 3^2) = 1/3 * 1.5 * (36 + 18 + 9) = 1/3 * 1.5 * 63 = 31.5$$

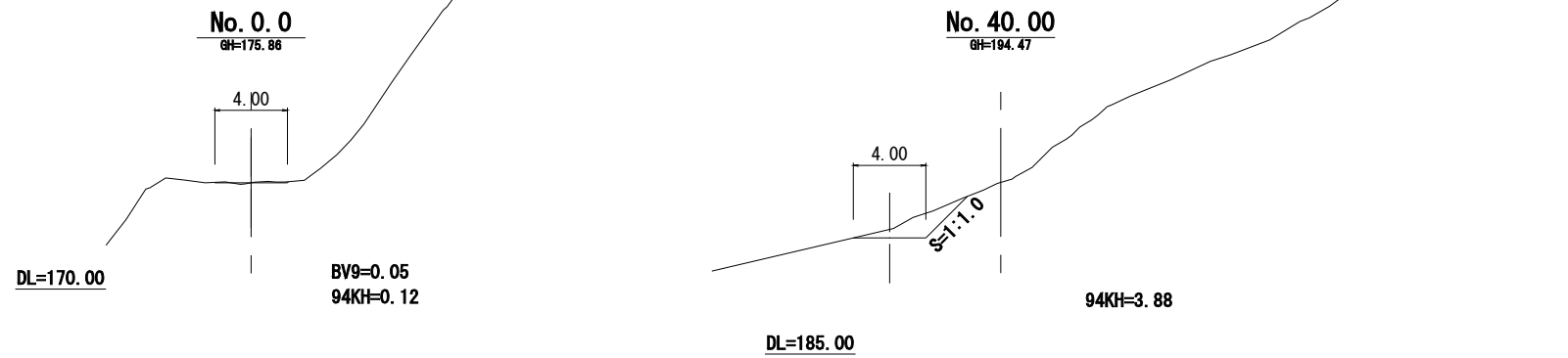
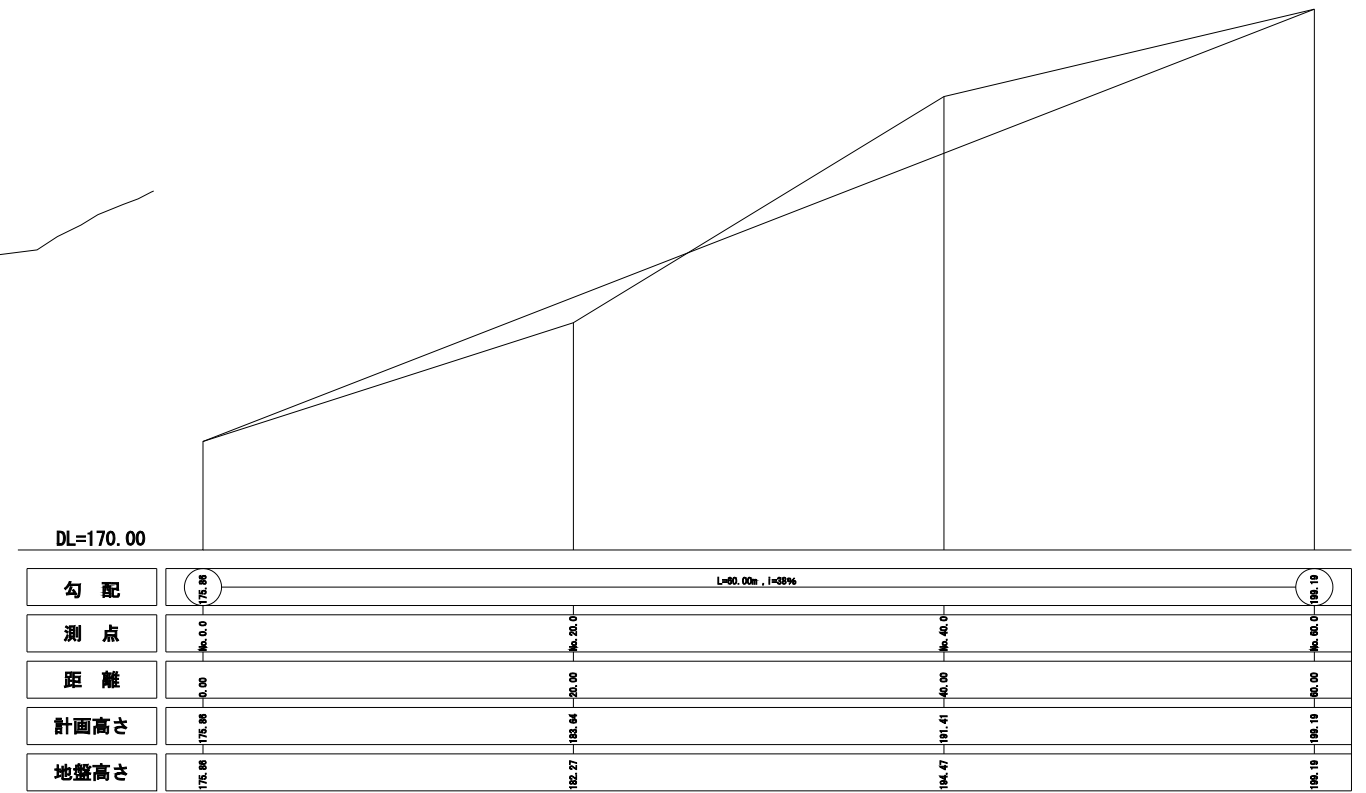
工事用兼身入れ道路
W=4.0m L=60.0m

公益財団法人 エコサイクル高知			
工事種別	エコ高知（佐川）第2号 佐川町加茂管理型産業廃棄物最終処分場工事用道路（その1）工事		
図面名称	仮設平面図	縮尺	1:1000
路線河川名			
工事箇所	高知県 高岡郡 佐川町 加茂		
設計種別	実施図	図面番号	13
事務所名	佐川町事務所		14
会社名			

横断図
S=1:200



縦断図
S=1:200



BV9 = 337.70
94KH = 213.40

公益財団法人 エコサイクル高知			
工事種別	エコ高知（佐川）第2号 佐川町加茂管理型産業廃棄物最終処分場工事用道路（その1）工事		
図面名称	仮設図	縮尺	1:200
路線河川名			
工事箇所	高知県 高岡郡 佐川町 加茂		
設計種別	実施図	図 番 号	14
事務所名	佐川町事務所		14
会社名			